

Milésime

Saint-Martin-le-Beau

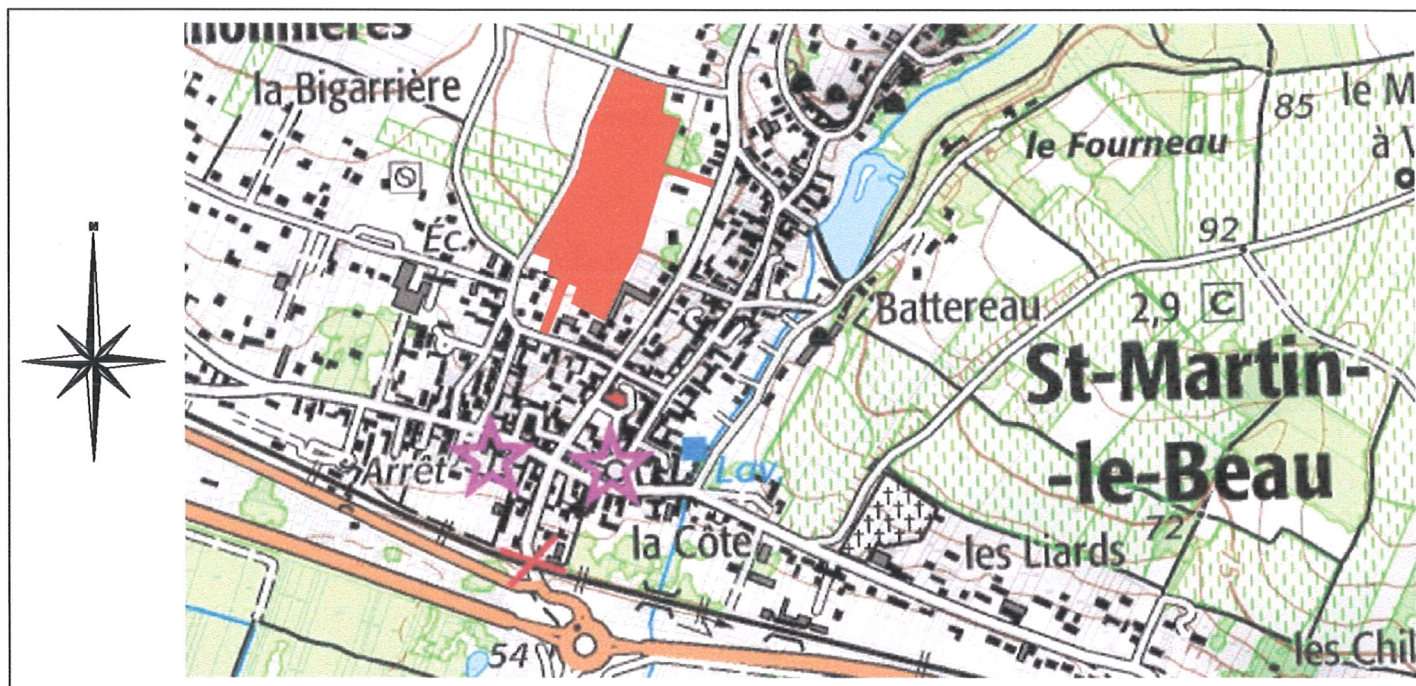
LOT 46

Cadastre : Section AH - n°

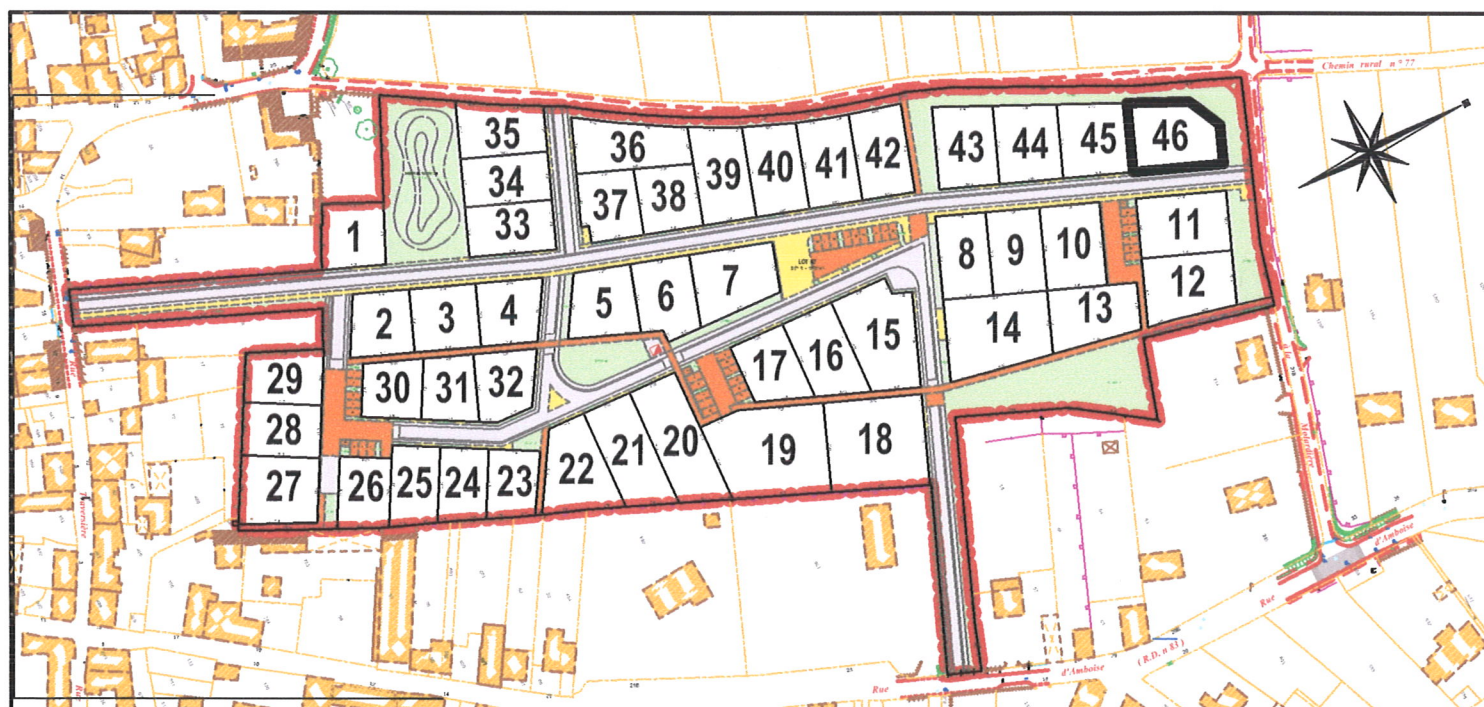
Superficie Réelle = 506 m²

Date : 19 Janvier 2018

PLAN DE SITUATION - Sans Echelle



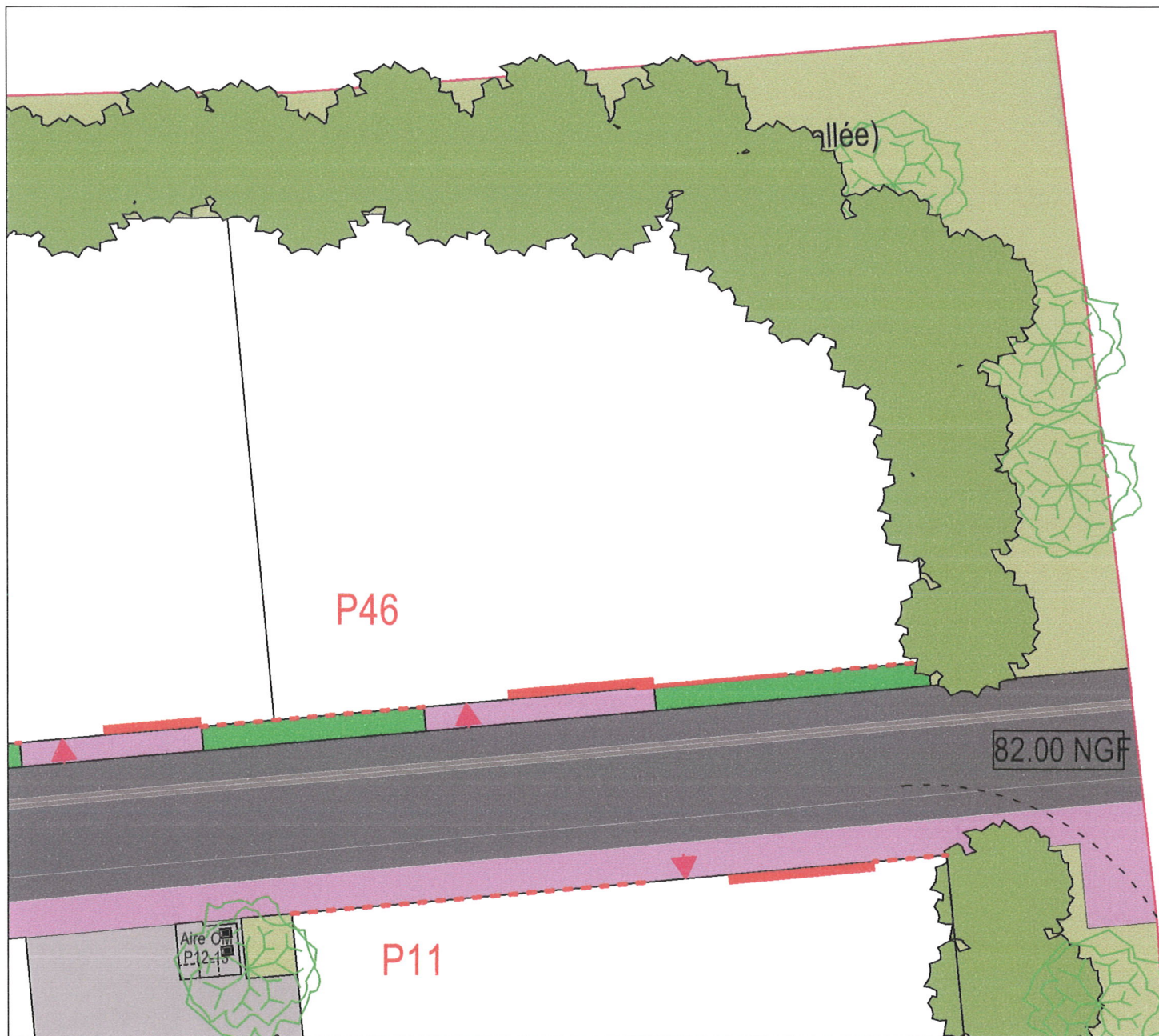
PLAN D'ENSEMBLE - Sans Echelle





LOT 46 Cadastre : Section AH - n° Superficie Réelle = 506 m² Date : 19 Janvier 2018

EXTRAIT DU PLAN DE COMPOSITION D'ENSEMBLE PA4.1



Règles d'urbanisme

- Implantation à l'alignement des constructions
- Alignement prolongé par clôture type muret (voir règlement PA10)
- Implantation en limite séparative (pour gestion de la topographie)
- Accès imposé au Lot

Revêtements

- Enrobé (teinte noire)
- Béton balayé
- Béton désactivé

Espaces verts :

- Masse végétale existante conservée
- Couvre-sol
- Engazonnement

Arbres d'alignement :



Echelle : 1/250ème
dossier : 16.377



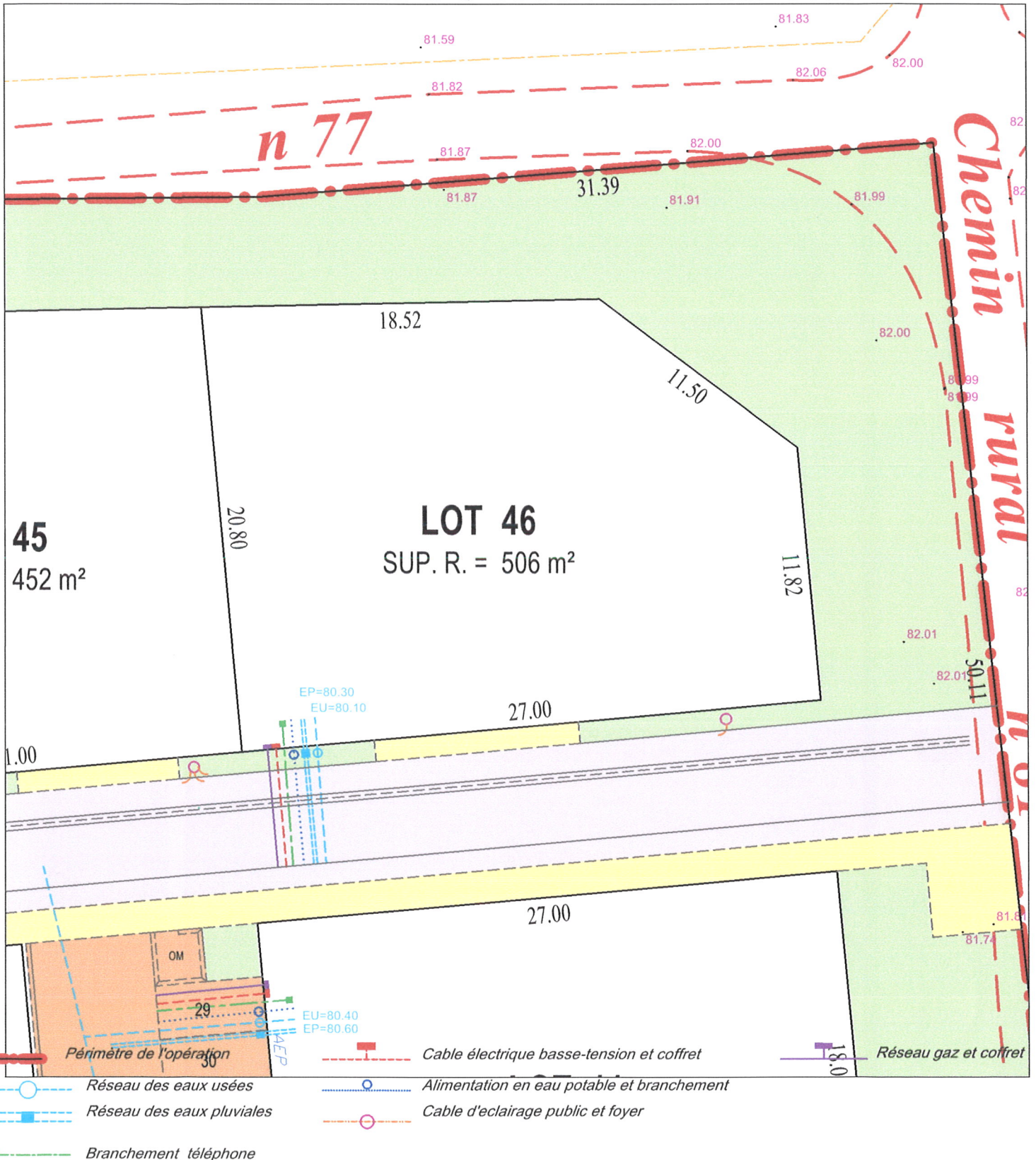
LOT 46

Cadastre : Section AH - n°

Superficie Réelle = 506 m²

Date : 19 Janvier 2018

**EXTRAIT DU PLAN DE COMPOSITION DIVISION PA4.2
ET EXTRAIT DU PLAN DES VRD PA8**



NOTA : - L'emplacement des branchements et la profondeur indiquée sont figuratifs et devront être vérifiés avant tout projet de construction.
- L'adaptation de la construction au terrain sera étudiée en tenant compte des différents niveaux après travaux VRD.
- Les altitudes mentionnées décrivent le terrain naturel avant travaux

Echelle : 1/250ème
dossier : 16.377