











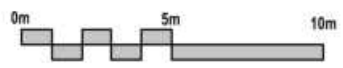
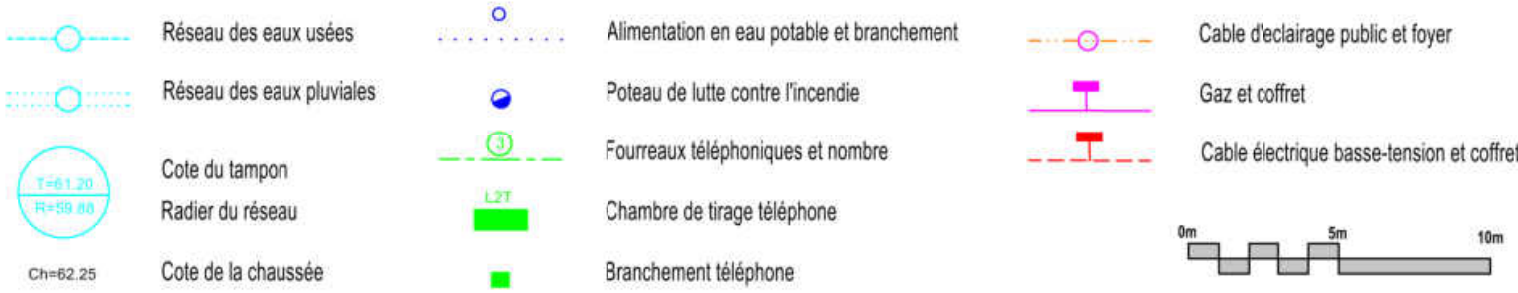
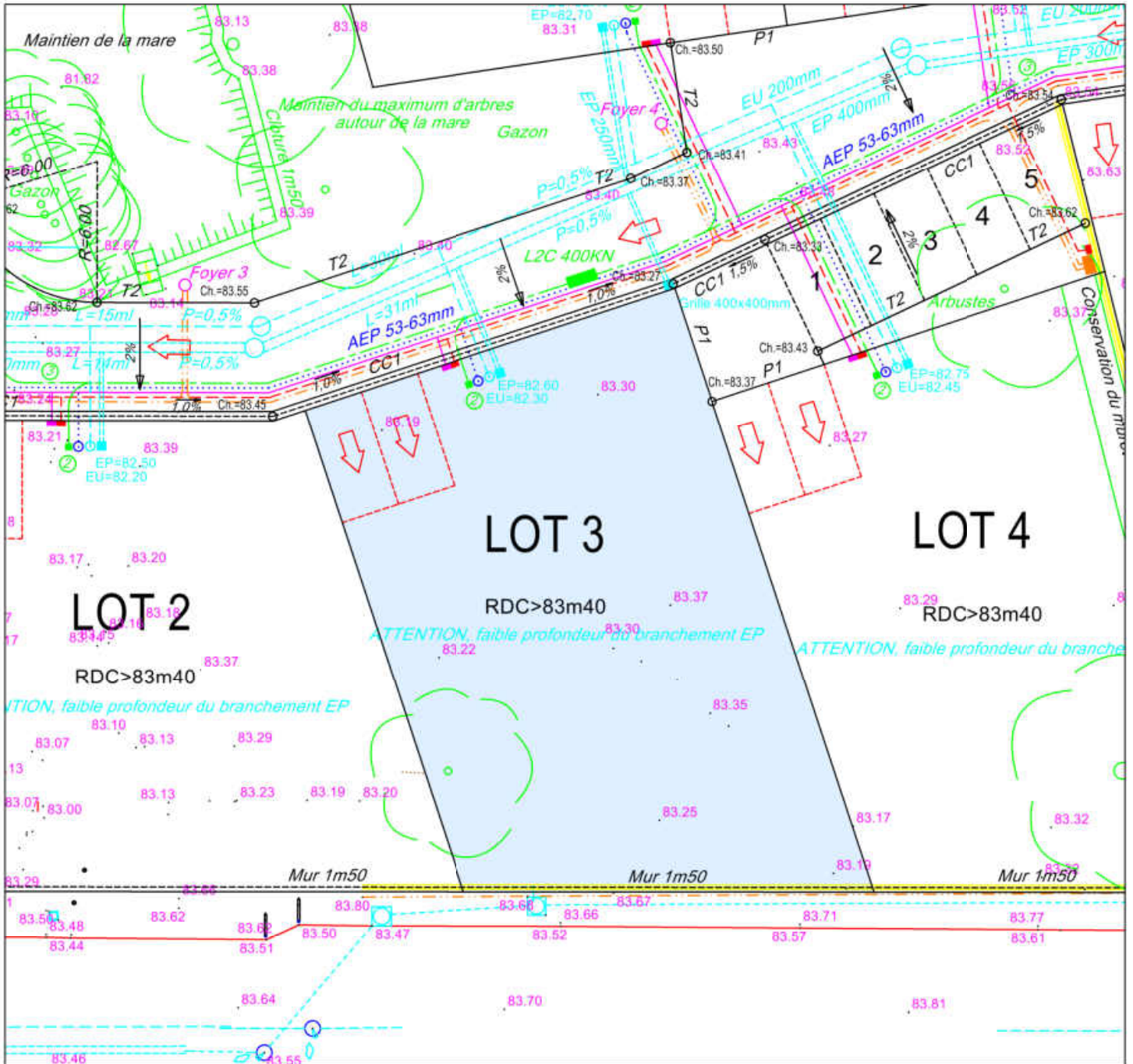
LOT 3

Cadastre : Section BS - n°

Superficie Réelle = 400 m<sup>2</sup>

Date : 7 avril 2021

**EXTRAIT DU PLAN DES VRD**



NOTA : - L'emplacement des branchements et la profondeur indiquée sont figuratifs et devront être vérifiés avant tout projet de construction.  
- L'adaptation de la construction au terrain sera étudiée en tenant compte des différents niveaux après travaux VRD.  
- Les altitudes mentionnées décrivent le terrain naturel avant travaux

Echelle : 1/250ème  
dossier : 20.039